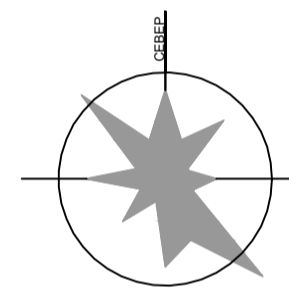


- ГРАНИЦА ОБУХВАТА ПЛАНА
- П1-12 ПРЕЛОМНЕ ТАЧКЕ ГРАНИЦЕ ОБУХВАТА ПЛАНА
- ДЕО ЈЕЗЕРА "РУСАНДА" У ОБУХВАТУ ПЛАНА
- ПОСТОЈЕЋИ ОБЈЕКТИ

ОБУХВАТ ПЛАНА / УРБАНИСТИЧКА МРЕЖА ЛИНИЈА



ПЛАН ДЕТАЉНЕ РЕГУЛАЦИЈЕ
БАЊСКО РЕКРЕАТИВНОГ ЦЕНТРА
РУСАНДА

НАРУЧИЛАЦ ПЛАНА ОДЕЉЕЊЕ ЗА УРБАНИЗАМ
 ГРАДСКА УПРАВА ГРАДА ЗРЕЊАНИНА

НАЗИВ КАРТЕ **ПОСТОЈЕЋЕ СТАЊЕ**
 ГРАНИЦА ПЛАНА
 1:2500

ФАЗА ИЗРАДЕ ПЛАНА **НАЦРТ ПЛАНА**

ОБРАЂИВАЧ ПЛАНА
 "ЈАВНО ПРЕДУЗЕЋЕ ЗА УРБАНИЗАМ"
 ЗРЕЊАНИН

ДИРЕКТОР	МП
ЈОВАН ЦВЕТИЋ, дипл.еџц.	
ОДГОВОРНИ УРБАНИСТА	МП
ЈЕЛКА ЂОРЂЕВИЋ, дипл.инж.арх.	
СТРУЧНИ ТИМ:	БРОЈ ТЕХ-ДНЕВНИКА
БУДИМИР ДРМОНЧИЋ, дипл.инж.маш	3/4588-ТД 57998
БРАНИСЛАВ ВЛАИСАВЉЕВИЋ, дипл.инж.граф.	
ЕЛВИРА РОШИВАЛ ХАНЂА, дипл.инж.ел.	БРОЈ ЛИСТА
ВЛАДИМИР СОЛДО, дипл.инж.саоб.	1
СЛОБОДАН ДАВИДОВИЋ, инж.геодезије	

ЈЕЗЕРО РУСАНДА



ОБУХВАТ ПЛАНА / УРБАН. МРЕЖА ЛИНИЈА

●●● ГРАНИЦА ОБУХВАТА ПЛАНА
 П1-12 ПРЕЛОМНЕ ТАЧКЕ ГРАНИЦЕ ОБУХВАТА ПЛАНА

- КАТЕГОРИЈЕ НАМЕНЕ ПОВРШИНА**
- ПОВРШИНЕ ЗА ОБЈЕКТЕ ЈАВНЕ НАМЕНЕ У ЈАВНОЈ СВОЈИНИ
 - Ⓢ ОБЈЕКТИ ЗДРАВСТВЕНЕ ЗАШТИТЕ СА ПРАТЕЋИМ САДРЖАЈИМА
 - ⓔ ЕНЕРГЕТСКИ ОБЈЕКТИ
 - ОБЈЕКТИ У КОМПЛЕКСУ БОЛНИЦЕ НЕДЕФИНИСАНИХ НАМЕНА
 - ЈАВНЕ ПОВРШИНЕ (путеви, паркинзи, пешачке стазе, плато и сл.)
 - ПОВРШИНЕ ЗА СПОРТ И РЕКРЕАЦИЈУ
 - ОБАЛА ЈЕЗЕРА
- ПОВРШИНЕ ЈАВНЕ НАМЕНЕ**
- ЗЕЛЕНЕ ПОВРШИНЕ
 - ПАРК-ПАРКОВСКО ЗЕЛЕНИЛО СА ПЕШАЧИМ СТАЗАМА
 - ЗЕЛЕНЕ ПОВРШИНЕ ОСТАЛИХ НАМЕНА
 - ВОДНО ЗЕМЉИШТЕ
 - ДЕО ЈЕЗЕРА "РУСАНДА" У ОБУХВАТУ ПЛАНА
 - ЗАШТИТНИ ПОЈАС ЈЕЗЕРА
 - ВЕШТАЧКИ СТВОРЕНА ВОДНА ПОВРШИНА-СЛАТКОВОДНА
- ПОВРШИНЕ ЗА ПРИВРЕДНЕ ДЕЛАТНОСТИ**
- ПОВРШИНЕ ЗА ТУРИЗАМ И УГОСТИТЕЉСТВО
- ПОВРШИНЕ ЗА СТАНОВАЊЕ**
- ПОВРШИНЕ ЗА ОБЈЕКТЕ ВИШЕПОРОДИЧНОГ СТАНОВАЊА
 - ПОВРШИНЕ ЗА ОБЈЕКТЕ ПРАТЕЋИХ ОБЈЕКТА ВИШЕПОРОДИЧНОГ СТАНОВАЊА-ГАРАЖЕ

РЕЖИМИ ЗАШТИТЕ И КОРИШЋЕЊА ПРОСТОРА

- ПРИРОДНА ДОБРА
 - ПАРК ПРИРОДЕ "РУСАНДА"
- РЕЖИМ ЗАШТИТЕ
 - III СТЕПЕН ЗАШТИЋЕНОГ ПОДРУЧЈА

50 100 150 200 250 m

ПЛАН ДЕТАЉНЕ РЕГУЛАЦИЈЕ БАЊСКО РЕКРЕАТИВНОГ ЦЕНТРА РУСАНДА

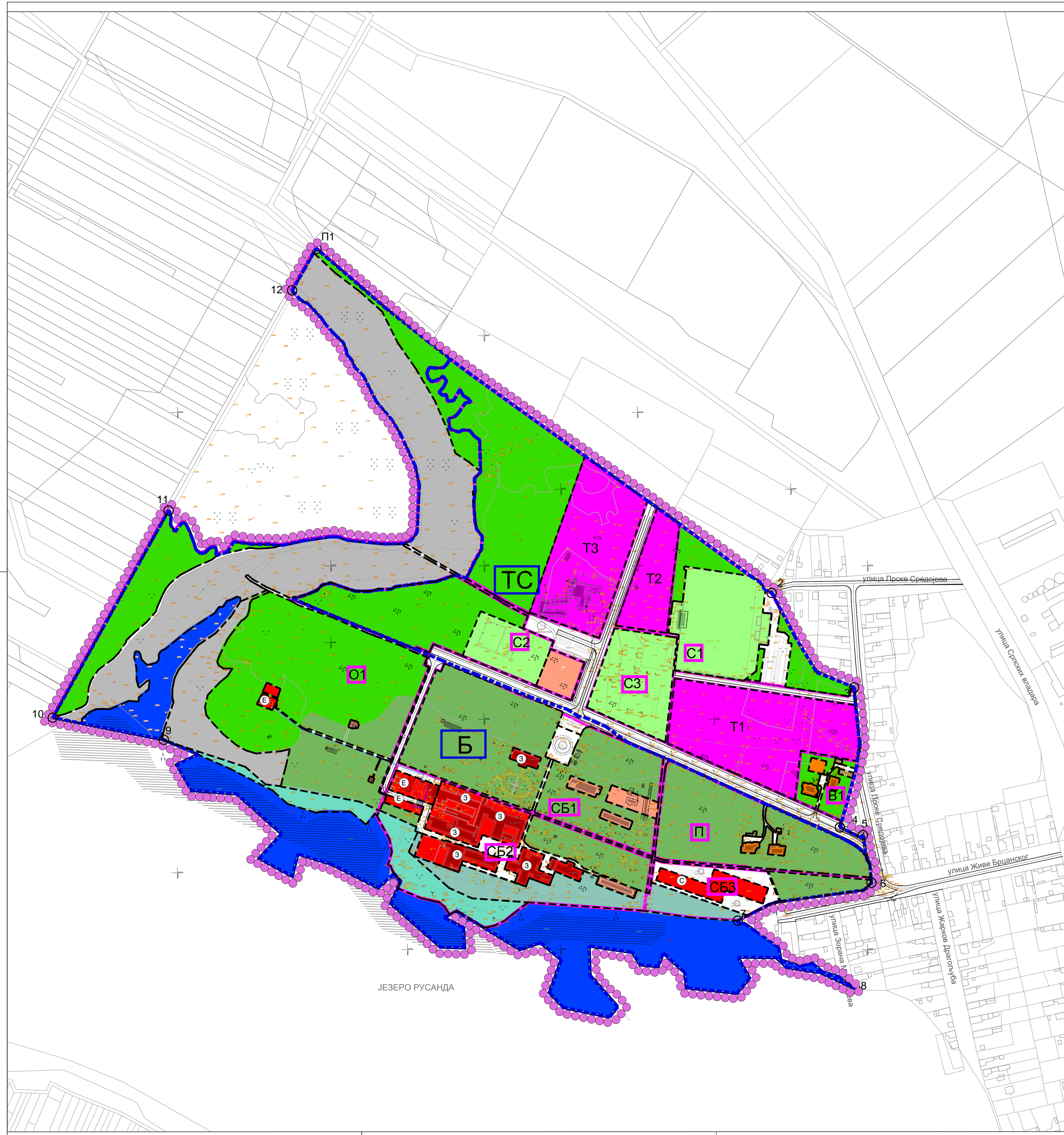
НАРУЧИЛАЦ ПЛАНА ОДЕЉЕЊЕ ЗА УРБАНИЗАМ
 ГРАДСКА УПРАВА ГРАДА ЗРЕЊАНИНА

НАЗИВ КАРТЕ **ПОСТОЈЕЋЕ СТАЊЕ**
 ПОСТОЈЕЋА НАМЕНА ПОВРШИНА У ОБУХВАТУ ПЛАНА
 1:2500

ФАЗА ИЗРАДЕ ПЛАНА **НАЦРТ ПЛАНА**

ОБРАТИВАЧ ПЛАНА
"ЈАВНО ПРЕДУЗЕЋЕ ЗА УРБАНИЗАМ" ЗРЕЊАНИН

ДИРЕКТОР	МП
ЈОВАН ЦВЕТИЋ, дипл.еџ.	
ОДГОВОРНИ УРБАНИСТА	МП
ЈЕЛКА ЋОРЂЕВИЋ, дипл.инж.арх.	
СТРУЧНИ ТИМ:	БРОЈ ТЕХ.-ДНЕВНИКА
БУДИМИР ДРМОНЧИЋ, дипл.инж.маш	3/4588-ТД 57998
БРАНИСЛАВ ВЛАИСАВЉЕВИЋ, дипл.инж.грађ.	
ЕЛВИРА РОШИВАЛ ХАНЋА, дипл.инж.ел.	БРОЈ ЛИСТА
ВЛАДИМИР СОЛДО, дипл.инж.саоб.	2
СЛОБОДАН ДАВИДОВИЋ, инж.геодезије	



ГРАНИЦА ОБУХВАТА ПЛАНА
П1-12 ПРЕЛОМНЕ ТАЧКЕ ГРАНИЦЕ ОБУХВАТА ПЛАНА

РЕГУЛАЦИОНА ЛИНИЈА
УРБАНИСТИЧКЕ ЗОНЕ

- TC ТУРИЗАМ И СПОРТ
- Б БАЊА
- БЛОКОВИ - СПОРТСКИ САДРЖАЈИ
- СТАДИОН
- БАЗЕНИ
- ТЕРЕНИ
- БЛОКОВИ - ТУРИСТИЧКИ САДРЖАЈИ
- Т1 ЗОНА ТУРИСТИЧКИХ САДРЖАЈА 1
- Т2 ЗОНА ТУРИСТИЧКИХ САДРЖАЈА 2
- Т3 ЗОНА ТУРИСТИЧКИХ САДРЖАЈА 3
- БЛОКОВИ - СТАНОВАЊЕ
- В1 СТАНОВАЊЕ У ЗОНИ ТУРИЗМА И СПОРТА
- БЛОК - СПЕЦИЈАЛНА БОЛНИЦА
- СБ1,2 СПЕЦИЈАЛНА БОЛНИЦА
- СБ3 ДОМ ЗА СТАРА ЛИЦА
- П ПАРК
- ЗАШТИТНИ ПОЈАС ОБАЛЕ


КАТЕГОРИЈЕ НАМЕНЕ

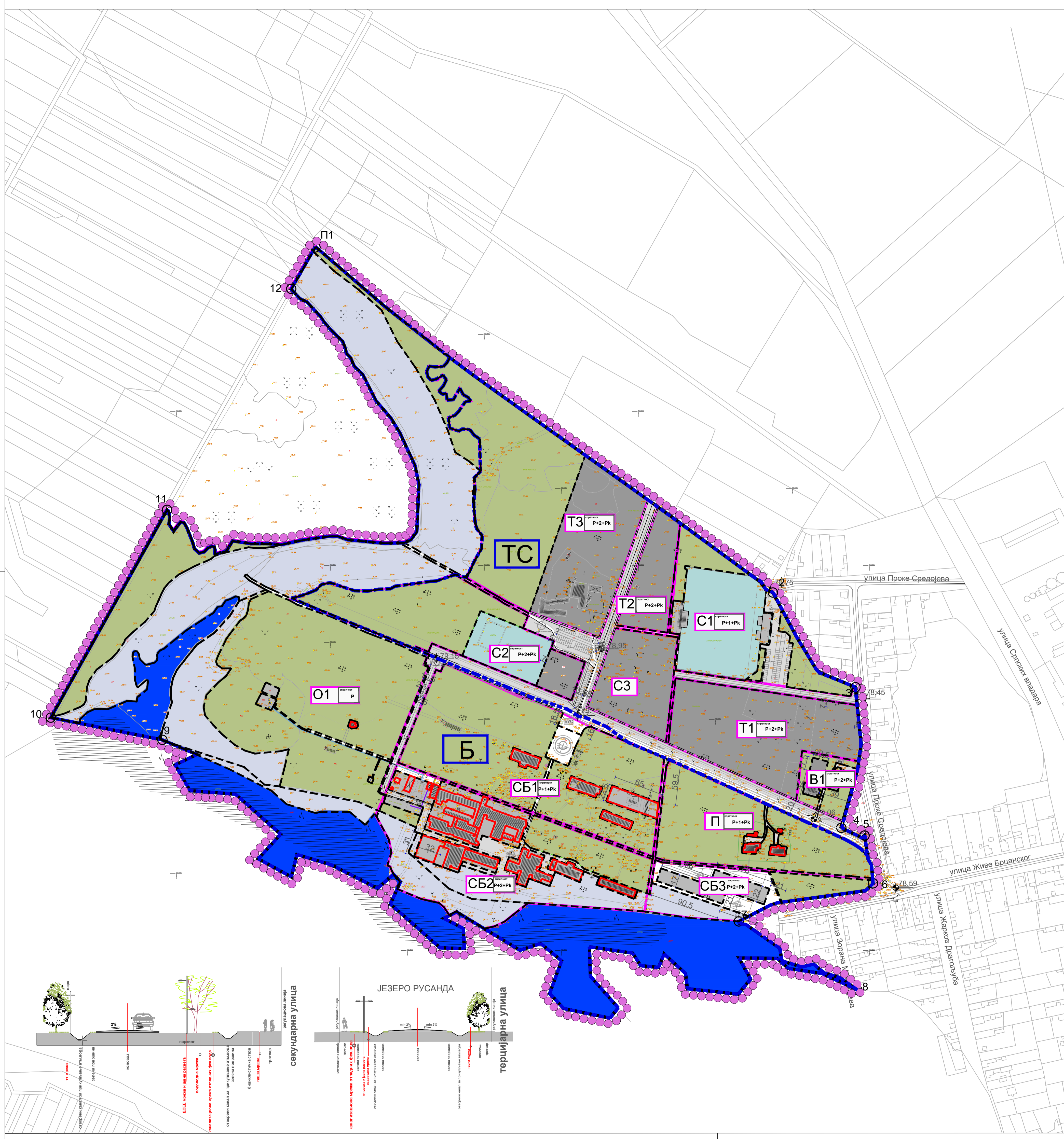
- ПОВРШИНЕ ЗА ОБЈЕКТЕ ЈАВНЕ НАМЕНЕ У ЈАВНОЈ СВОЈИНИ
- ОБЈЕКТИ ЗДРАВСТВЕНЕ ЗАШТИТЕ СА ПРАТЕЋИМ САДРЖАЈИМА
- ЕНЕРГЕТСКИ ОБЈЕКТИ
- ОБЈЕКТИ СОЦИЈАЛНЕ ЗАШТИТЕ СА ПРАТЕЋИМ САДРЖАЈИМА
- ЈАВНЕ ПОВРШИНЕ УЛИЦЕ ТРГОВИ, ПАРКИРАЛИШТА, ПРИЛАЗНИ ПЛАТОИ, ПЕШАЧКЕ СТАЗЕ
- ПОВРШИНЕ ЗА СПОРТ И РЕКРЕАЦИЈУ
- ОБАЛА ЈЕЗЕРА
- ОБАЛНИ ПОЈАС-РЕКРЕАЦИЈА
- ЗЕЛЕНЕ ПОВРШИНЕ
- ПАРК-ПАРКОВСКО ЗЕЛЕНИЛО СА ПЕШАЧКИМ СТАЗАМА
- ЗЕЛЕНИЛО ОСТАЛИХ НАМЕНА
- ВОДНО ЗЕМЉИШТЕ
- ДЕО ЈЕЗЕРА "РУСАНДА" У ОБУХВАТУ ПЛАНА
- ОБАЛНИ ЗАШТИТНИ ПОЈАС

ПОВРШИНЕ ЗА ПРИВРЕДНЕ ДЕЛАТНОСТИ

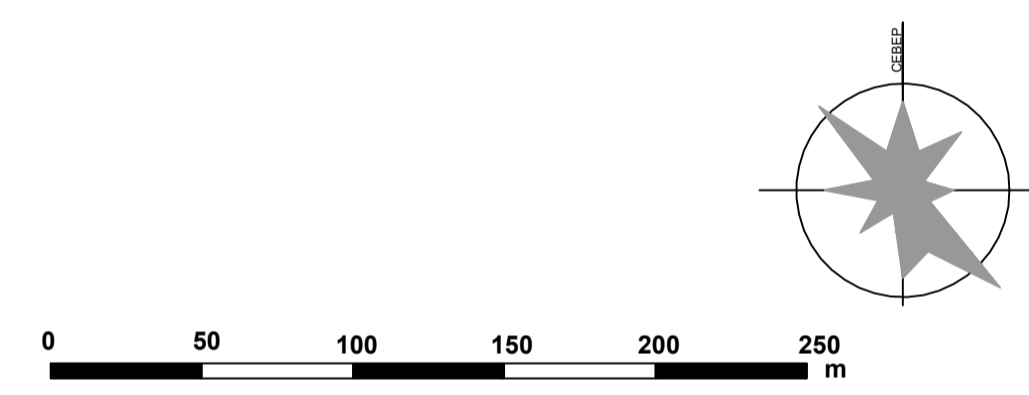
- ПОВРШИНЕ ЗА ТУРИЗАМ И УГОСТИТЕЉСТВО
- МЕШОВИТА НАМЕНА
- ПОВРШИНЕ ЗА СПОРТ И РЕКРЕАЦИЈУ
- ПОВРШИНЕ ЗА СТАНОВАЊЕ
- ПОВРШИНЕ ЗА ОБЈЕКТЕ ВИШЕПОРОДИЧНОГ СТАНОВАЊА
- ПОВРШИНЕ ЗА ОБЈЕКТЕ ПРАТЕЋИХ ОБЈЕКТА ВИШЕПОРОДИЧНОГ СТАНОВАЊА-ГАРАЖЕ

50 100 150 200 250 m

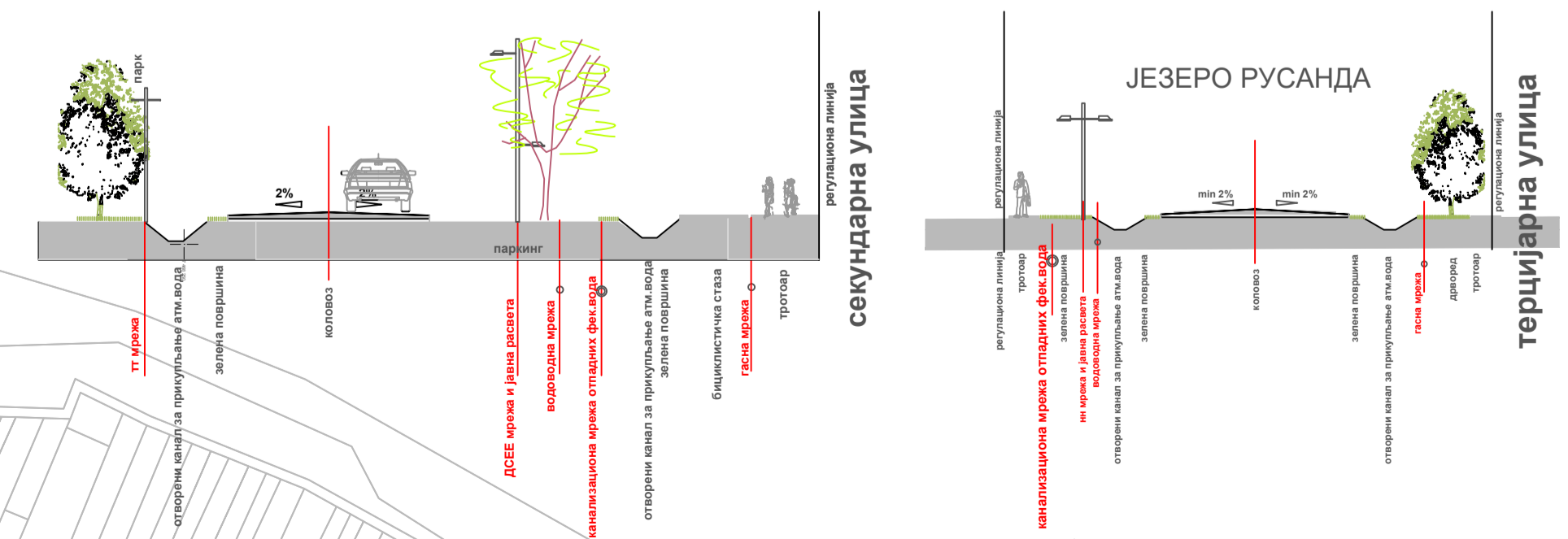
 <h2 style="margin: 0;">ПЛАН ДЕТАЛНЕ РЕГУЛАЦИЈЕ БАЊСКО РЕКРЕАТИВНОГ ЦЕНТРА РУСАНДА</h2>	
НАРУЧИЛАЦ ПЛАНА ОДЕЉЕЊЕ ЗА УРБАНИЗАМ ГРАДСКА УПРАВА ГРАДА ЗРЕЊАНИНА	
НАЗИВ КАРТЕ ПЛАНСКО РЕШЕЊЕ ГРАНИЦА ПЛАНА СА ПЛАНИРАНОМ ПРЕТЕЖНОМ НАМЕНОМ ПОВРШИНА У ОБУХВАТУ ПЛАНА СА ПОДЕЛОМ НА КАРАКТЕРИСТИЧНЕ ЗОНЕ 1:2500	
ФАЗА ИЗРАДЕ ПЛАНА НАЦРТ ПЛАНА	
ОБРАЂИВАЧ ПЛАНА "ЈАВНО ПРЕДУЗЕЋЕ ЗА УРБАНИЗАМ" ЗРЕЊАНИН	
ДИРЕКТОР	МП
ЈОВАН ЦВЕТИЋ, дипл. еџц.	
ОДГОВОРНИ УРБАНИСТА	МП
ЈЕЛКА ЂОРЂЕВИЋ, дипл. инж. арх.	
СТРУЧНИ ТИМ:	БРОЈ ТЕХ-ДНЕВНИКА
БУДИМИР ДРМОНЧИЋ, дипл. инж. маш.	3/4588-ТД 57998
БРАНИСЛАВ ВЛАИСАВЉЕВИЋ, дипл. инж. грађ.	
ЕЛВИРА РОШИВАЛ ХАНЂА, дипл. инж. еп.	БРОЈ ЛИСТА
ВЛАДИМИР СОЛДО, дипл. инж. саоб.	1
СЛОБОДАН ДАВИДОВИЋ, инж. геодезије	

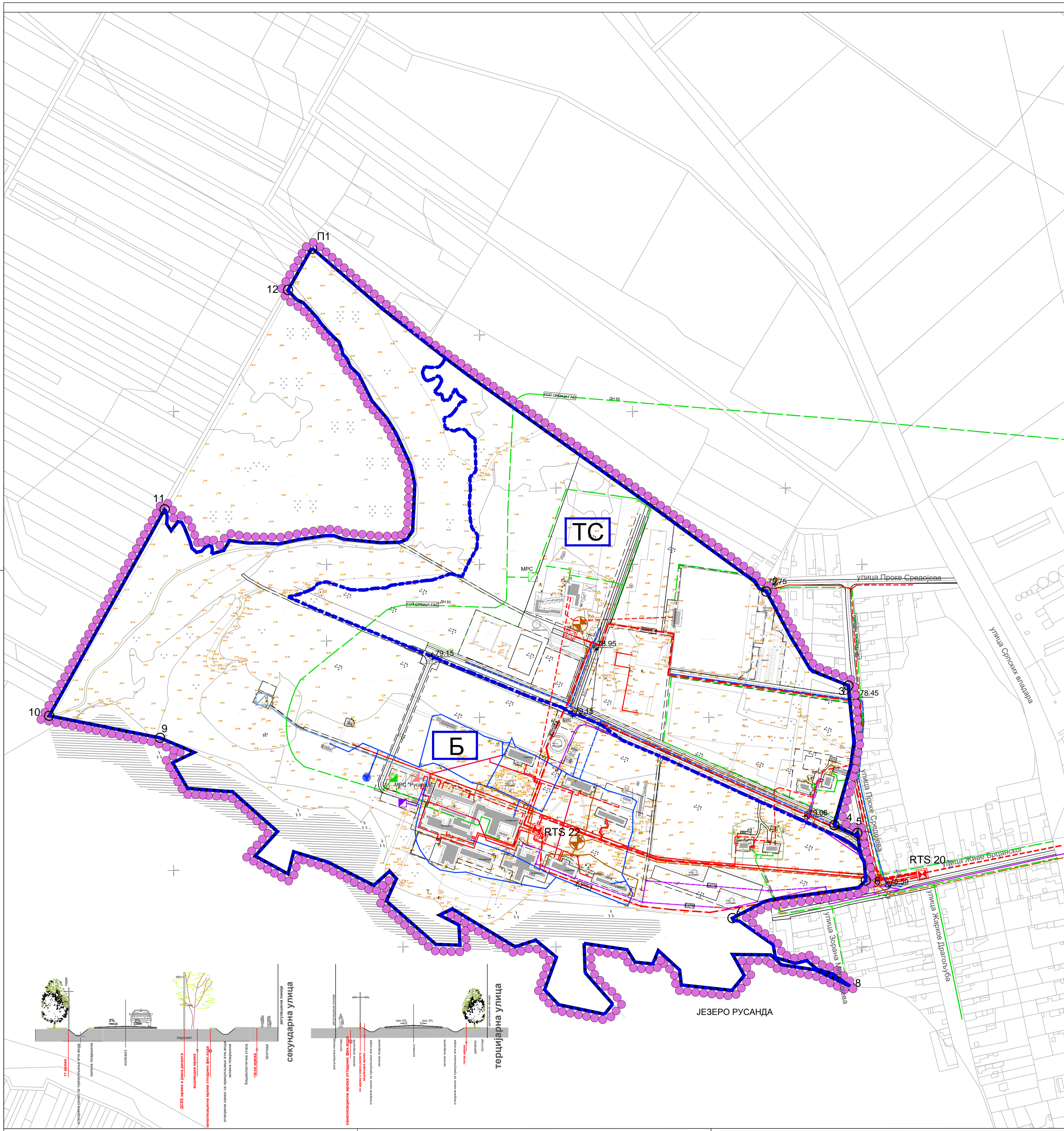


- ГРАНИЦА ОБУХВАТА ПЛАНА**
- П1-12 ПРЕЛОМНЕ ТАЧКЕ ГРАНИЦЕ ОБУХВАТА ПЛАНА**
УРБАНИСТИЧКЕ ЗОНЕ
- ТС** ТУРИЗАМ И СПОРТ
- Б** БАЊА
- БЛОКОВИ - СПОРТСКИ САДРЖАЈИ**
- С1** СТАДИОН
 - С2** БАЗЕНИ
 - С3** ТЕРЕНИ
- БЛОКОВИ - ТУРИСТИЧКИ САДРЖАЈИ**
- Т1** ЗОНА ТУРИСТИЧКИХ САДРЖАЈА 1
 - Т2** ЗОНА ТУРИСТИЧКИХ САДРЖАЈА 2
 - Т3** ЗОНА ТУРИСТИЧКИХ САДРЖАЈА 3
- БЛОКОВИ - СТАНОВАЊЕ**
- В1** СТАНОВАЊЕ У ЗОНИ ТУРИЗМА И СПОРТА
- БЛОК - СПЕЦИЈАЛНА БОЛНИЦА**
- СБ1-2** СПЕЦИЈАЛНА БОЛНИЦА
 - СБ3** ДОМ ЗА СТАРА ЛИЦА
 - П** ПАРК
 - О1** ЗАШТИТНИ ПОЈАС ОБАЛЕ
- РЕГУЛАЦИОНА ЛИНИЈА**
- ГРАЂЕВИНСКА ЛИНИЈА**
- КАТЕГОРИЈЕ НАМЕНЕ ПОВРШИНЕ**
- ОБЈЕКТИ ЈАВНЕ НАМЕНЕ У ЈАВНОЈ СВОЈИНИ
 - СПОРТСКИ СТАДИОН И БАЗЕНИ
 - ЗЕЛЕНЕ ПОВРШИНЕ
 - ЈАВНЕ ПОВРШИНЕ-постојеће
 - ЈАВНЕ ПОВРШИНЕ-планиране
 - ВОДНО ЗЕМЉИШТЕ
 - ДЕО ЈЕЗЕРА "РУСАНДА" У ОБУХВАТУ ПЛАНА
 - ПРИОБАЊЕ
 - ОСТАЛЕ НАМЕНЕ



 <h2 style="margin: 0;">ПЛАН ДЕТАЛНЕ РЕГУЛАЦИЈЕ БАЊСКО РЕКРЕАТИВНОГ ЦЕНТРА РУСАНДА</h2>	
НАРУЧИЛАЦ ПЛАНА ОДЕЉЕЊЕ ЗА УРБАНИЗАМ ГРАДСКА УПРАВА ГРАДА ЗРЕЊАНИНА	
НАЗИВ КАРТЕ ПЛАНСКО РЕШЕЊЕ РЕГУЛАЦИОНО-НИВЕЛАЦИОНИ ПЛАН И САОБРАЋАЈНА ИНФРАСТРУКТУРА 1:2500	
ФАЗА ИЗРАДЕ ПЛАНА НАЦРТ ПЛАНА	
ОБРАЂИВАЧ ПЛАНА "ЈАВНО ПРЕДУЗЕЋЕ ЗА УРБАНИЗАМ" ЗРЕЊАНИН	
ДИРЕКТОР	МП
ЈОВАН ЦВЕТИЋ, дипл.ошц.	
ОДГОВОРНИ УРБАНИСТА	МП
ЈЕЛКА ЂОРЂЕВИЋ, дипл.инж.арх.	
СТРУЧНИ ТИМ:	БРОЈ ТЕХ-ДНЕВНИКА
БУДИМИР ДРМОНЧИЋ, дипл.инж.маш	3/4588-ТД 57998
БРАНИСЛАВ ВЛАИСАВЉЕВИЋ, дипл.инж.грађ.	
ЕЛВИРА РОШИВАЛ ХАНЋА, дипл.инж.еп.	БРОЈ ЛИСТА
ВЛАДИМИР СОЛДО, дипл.инж.саоб.	2
СЛОБОДАН ДАВИДОВИЋ, инж.геодезије	





ОБУХВАТ ПЛАНА / УРБАН. МРЕЖА ЛИНИЈА

ГРАНИЦА ОБУХВАТА ПЛАНА
 П1-12 ПРЕЛОМНЕ ТАЧКЕ ГРАНИЦЕ ОБУХВАТА ПЛАНА

УРБАНИСТИЧКЕ ЗОНЕ
 ТС ТУРИЗАМ И СПОРТ
 Б БАЊА

ТЕРМОЕНЕРГЕТИКА

Мерно Регулациона Станица (МРС)
 МРС-постојећа
 МРС-планирана
 дистрибутивни гасовод $p_{max} < p_{max} \leq 16$ (bar)
 ГСП -постојећи ЈП Србија Гас
 ГСП -планирани ЈП Србија Гас
 дистрибутивни гасовод $p_{max} \leq 4$ (bar)
 ГНП -постојећи ЈП Србија Гас
 ГНП -планирани ЈП Србија Гас
 ГНП -постојећи ЈКП Градска топлана
 ГНП -планирани ЈКП Градска топлана
 хидротермална бушотина и постројење дистрибуција хидротермалне енергије
 термосоларно постројење дистрибуција термосоларне енергије
 дистрибуција топлотне енергије
 енергетски блок

ЕЛЕКТРОЕНЕРГЕТИКА

Е10kV-д ЕЛЕКТРОЕНЕРГЕТСКИ ВОД 10kV/0.4kV-постојећи
 Е20kV-д ЕЛЕКТРОЕНЕРГЕТСКИ ВОД 20kV/0.4kV-планирани
 ЕЛЕКТРОЕНЕРГЕТСКИ ВОД -постојећи
 TS 20kV/0.4kV-постојећа
 TS 20kV/0.4kV-планирана
 НАДЗЕМНА ТТ КАНАЛИЗАЦИЈА-постојећи
 ТТ КАНАЛИЗАЦИЈА -укида се
 ТТ КАНАЛИЗАЦИЈА -подземна-планирана

ИНФРАСТРУКТУРА

ХИДРОТЕХНИЧКА
 ВОДОВОД СБ "Русанда" -постојећи
 БУНАР ЗА ВОДУ СБ "Русанда" -постојећи
 ВОДОВОД планирани
 ФЕКАЛНА КАНАЛИЗАЦИЈА СБ "Русанда" -постојећа
 ФЕКАЛНА КАНАЛИЗАЦИЈА -постојећи потисни вод
 ЦРПНА СТАНИЦА-постојећа

БУС аутобуско стајалиште

50 100 150 200 250 m

ПЛАН ДЕТАЉНЕ РЕГУЛАЦИЈЕ
БАЊСКО РЕКРЕАТИВНОГ ЦЕНТРА
РУСАНДА

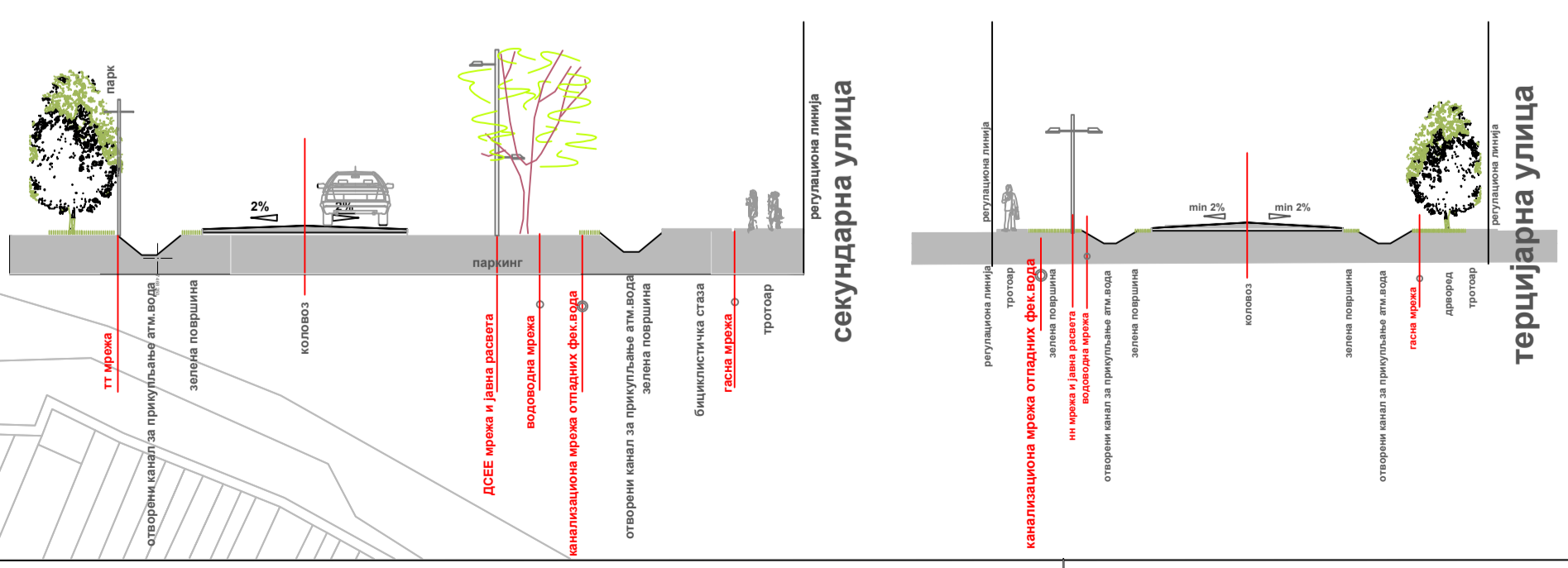
НАРУЧИЛАЦ ПЛАНА ОДЕЉЕЊЕ ЗА УРБАНИЗАМ
 ГРАДСКА УПРАВА ГРАДА ЗРЕЊАНИНА

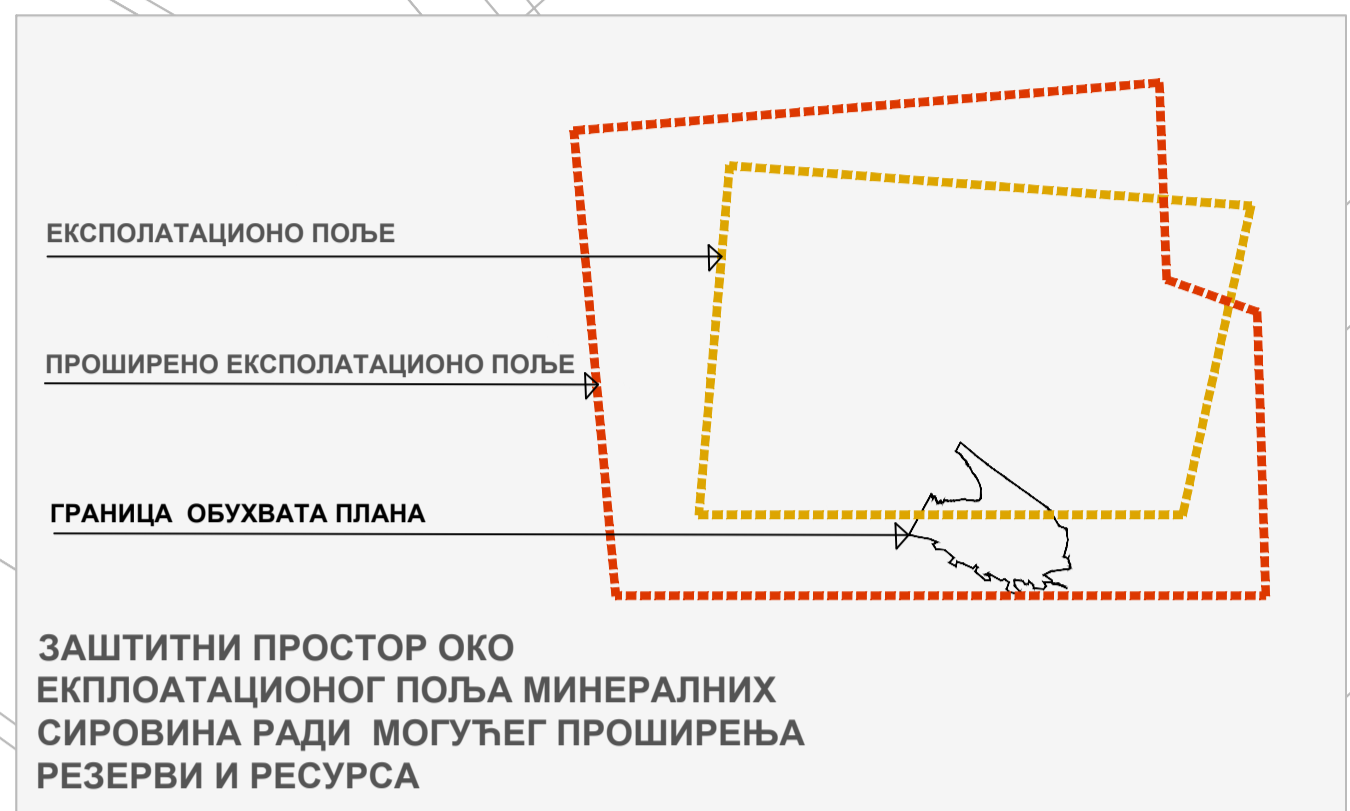
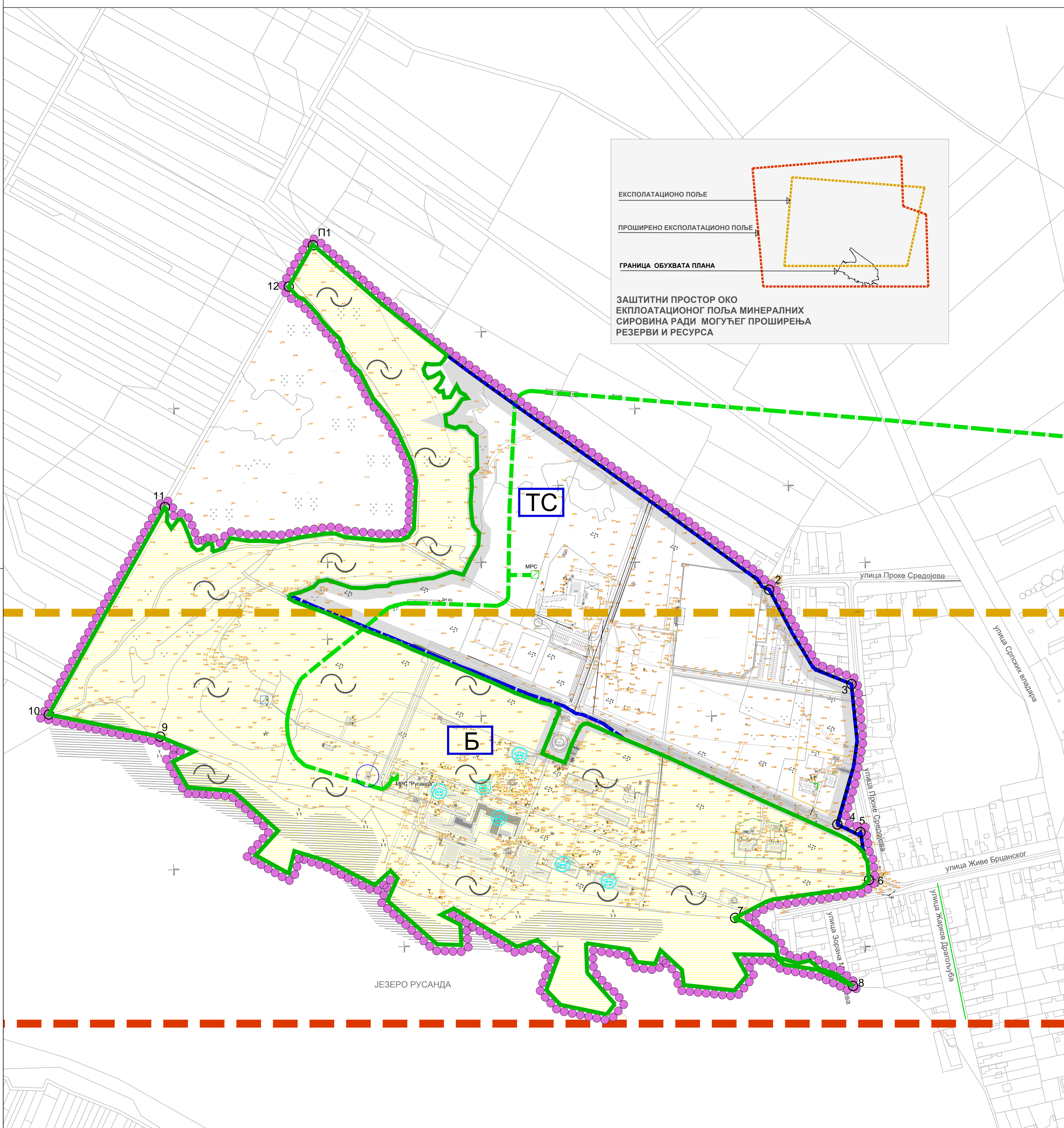
НАЗИВ КАРТЕ
ПЛАНСКО РЕШЕЊЕ
 ПЛАН МРЕЖЕ И ОБЈЕКТА ИНФРАСТРУКТУРЕ
 СИНХРОН ПЛАН
 1:2500

ФАЗА ИЗРАДЕ ПЛАНА
НАЦРТ ПЛАНА

ОБРАЂИВАЧ ПЛАНА
"ЈАВНО ПРЕДУЗЕЋЕ ЗА УРБАНИЗАМ"
ЗРЕЊАНИН

ДИРЕКТОР	МП
ЈОВАН ЦВЕТИЋ, дипл.еџ.	
ОДГОВОРНИ УРБАНИСТА	МП
ЈЕЛКА ЂОРЂЕВИЋ, дипл.инж.арх.	
СТРУЧНИ ТИМ:	БРОЈ ТЕХ.ДНЕВНИКА
БУДИМИР ДРМЧИЋ, дипл.инж.маш	3/4588-ТД 57998
БРАНИСЛАВ ВЛАИСАВЉЕВИЋ, дипл.инж.граф.	
ЕЛБИРА РОШИВАЛ ХАНЂА, дипл.инж.ел.	БРОЈ ЛИСТА
ВЛАДИМИР СОЛДО, дипл.инж.саоб.	3
СПОБОДАН ДАВИДОВИЋ, инж.геодезије	





ОБУХВАТ ПЛАНА / УРБАН. МРЕЖА ЛИНИЈА

- ГРАНИЦА ОБУХВАТА ПЛАНА
- П1-12 ПРЕЛОМНЕ ТАЧКЕ ГРАНИЦЕ ОБУХВАТА ПЛАНА
- УРБАНИСТИЧКЕ ЗОНЕ
 - ТУРИЗАМ И СПОРТ
 - БАЊА

ПОВРШИНЕ У КОЈИМА СЕ СПРОВОДЕ ПОСЕБНО ПРОПИСАНИ РЕЖИМИ ЗАШТИТЕ И КОРИШЋЕЊА ПРОСТОРА

- ПРИРОДНА ДОБРА
 - ЗАШТИЋЕНО ПОДРУЧЈЕ
 - ПП "РУСАНДА"
 - РЕЖИМИ ЗАШТИТЕ
 - РЕЖИМ ЗАШТИТЕ III СТЕПЕНА ПП "РУСАНДА"
 - ЗАШТИТНА ЗОНА ПП "РУСАНДА"
- КУЛТУРНА ДОБРА
 - РЕЖИМИ ЗАШТИТЕ
 - КУЛТУРНО ДОБРО КОЈЕ УЖИВА ПРЕДХОДНУ ЗАШТИТУ
- ЗАШТИТНИ ПРОСТОР ОКО ЕКСПЛОАТАЦИОНОГ ПОЉА МИНЕРАЛНИХ СИРОВИНА РАДИ МОГУЋЕГ ПРОШИРЕЊА РЕЗЕРВИ И РЕСУРСА
 - ЕКСПЛОАТАЦИОНО ПОЉЕ
 - ПРОШИРЕНО ЕКСПЛОАТАЦИОНО ПОЉЕ
- ЗАШТИТНИ ПОЈАСЕВИ ЛИНИЈСКИХ ИНФРАСТРУКТУРНИХ КОРИДОРА
 - ЗОНА ЗАШТИТЕ ГАСОВОДА
 - ЗОНА ЗАШТИТЕ ИЗВОРИША-БУНАРА

ПЛАН ДЕТАЉНЕ РЕГУЛАЦИЈЕ
БАЊСКО РЕКРЕАТИВНОГ ЦЕНТРА
РУСАНДА

НАРУЧИЛАЦ ПЛАНА ОДЕЉЕЊЕ ЗА УРБАНИЗАМ
 ГРАДСКА УПРАВА ГРАДА ЗРЕЊАНИНА

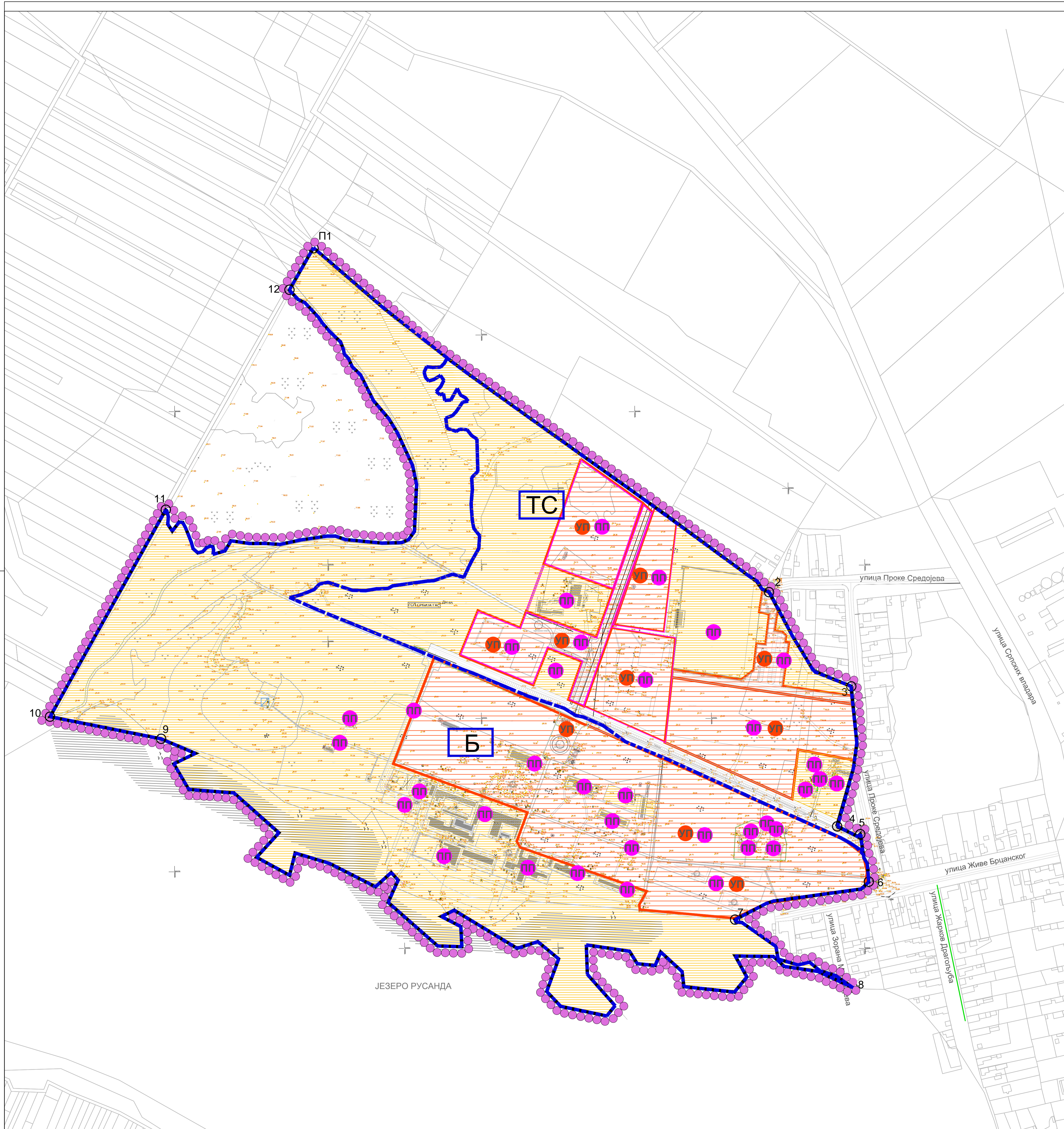
НАЗИВ КАРТЕ
ПЛАНСКО РЕШЕЊЕ
 РЕЖИМИ ЗАШТИТЕ
 1:2500

ФАЗА ИЗРАДЕ ПЛАНА
НАЦРТ ПЛАНА

ОБРАЂИВАЧ ПЛАНА
"ЈАВНО ПРЕДУЗЕЋЕ ЗА УРБАНИЗАМ"
ЗРЕЊАНИН

ДИРЕКТОР	МП
ЈОВАН ЦВЕТИЋ, дипл.еџ.	
ОДГОВОРНИ УРБАНИСТА	МП
ЈЕЛКА ЂОРЂЕВИЋ, дипл.инж.арх.	

СТРУЧНИ ТИМ:	БРОЈ ТЕХ-ДНЕВНИКА
БУДИМИР ДРМОНЧИЋ, дипл.инж.маш	3/4588-ТД 57998
БРАНИСЛАВ ВЛАИСАВЉЕВИЋ, дипл.инж.грађ.	
ЕПВИРА РОШИВАЛ ХАНЋА, дипл.инж.еп.	
ВЛАДИМИР СОЛДО, дипл.инж.саоб.	БРОЈ ЛИСТА
СЛОБОДАН ДАВИДОВИЋ, инж.геодезије	4а



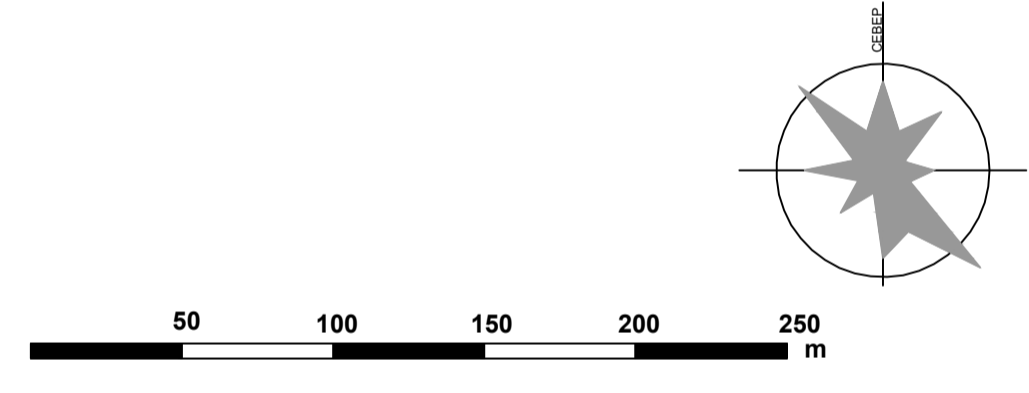
ОБУХВАТ ПЛАНА /
УРБАН. МРЕЖА ЛИНИЈА

●●● ГРАНИЦА ОБУХВАТА ПЛАНА
П1-12 ПРЕЛОМНЕ ТАЧКЕ ГРАНИЦЕ ОБУХВАТА ПЛАНА

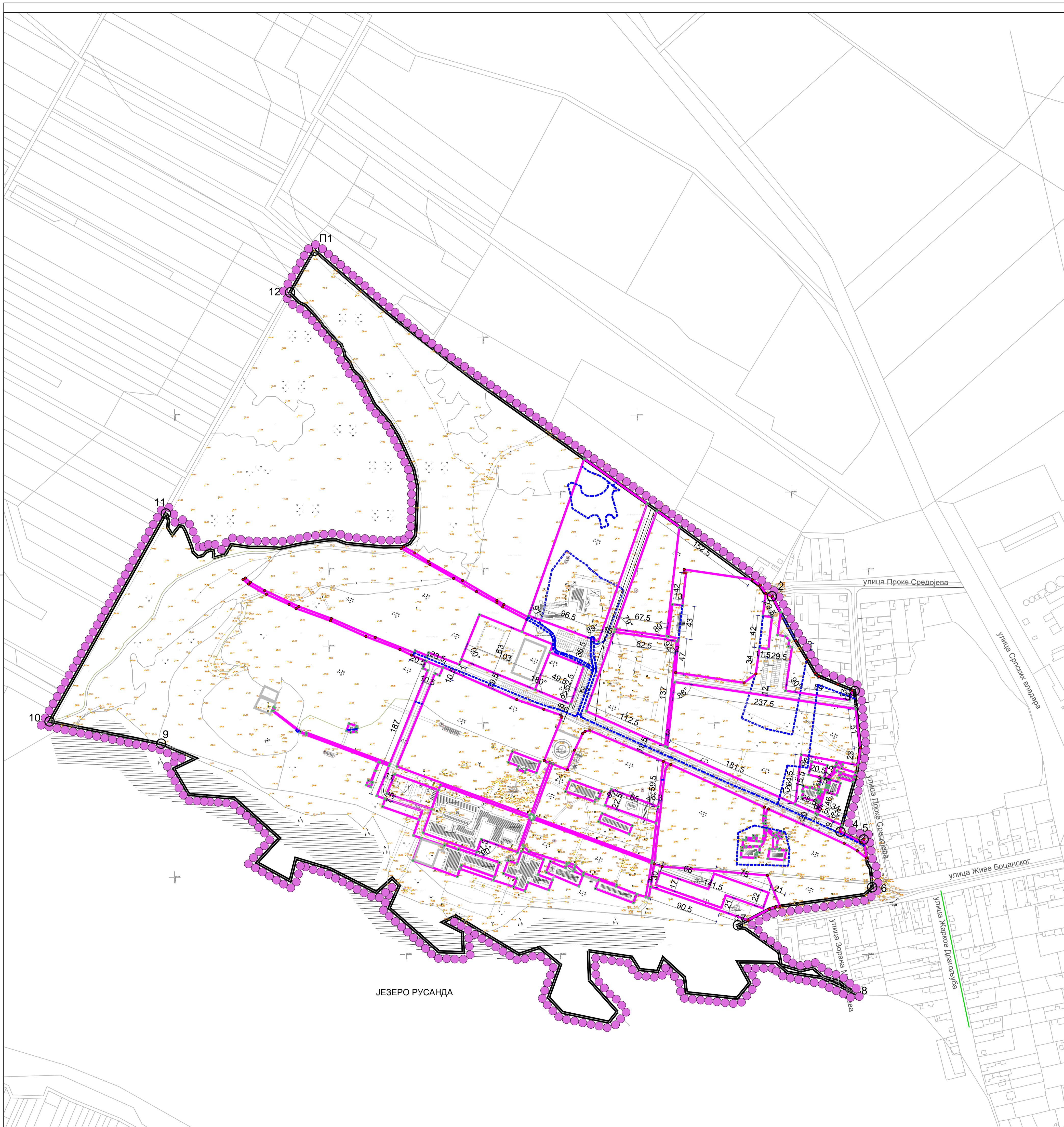
УРБАНИСТИЧКЕ ЗОНЕ
ТС ТУРИЗАМ И СПОРТ
Б БАЊА

НАЧИН
СПРОВОЂЕЊА
ПЛАНА

▨ ПРОСТОРИ ЗА КОЈЕ ВАЖЕ ПРАВИЛА ГРАЂЕЊА ОВОГ ПЛАНА-ДИРЕКТНА ПРИМЕНА
П ПРОСТОРИ ЗА КОЈЕ ВАЖИ ПЛАН УЗ ОБАВЕЗНУ ИЗРАДУ
П УРБАНИСТИЧКИ ПРОЈЕКАТ
П ПРОЈЕКАТ ПАРЦЕЛАЦИЈЕ/ПРЕПАРЦЕЛАЦИЈЕ

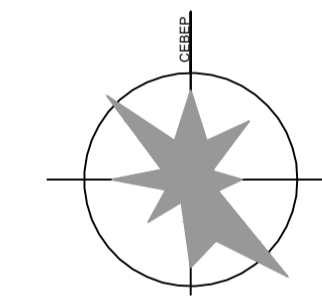


ПЛАН ДЕТАЛНЕ РЕГУЛАЦИЈЕ БАЊСКО РЕКРЕАТИВНОГ ЦЕНТРА РУСАНДА	
НАРУЧИЛАЦ ПЛАНА ОДЕЉЕЊЕ ЗА УРБАНИЗАМ ГРАДСКА УПРАВА ГРАДА ЗРЕЊАНИНА	
ПЛАНСКО РЕШЕЊЕ НАЧИН СПРОВОЂЕЊА 1:2500	
ФАЗА ИЗРАДЕ ПЛАНА НАЦРТ ПЛАНА	
ОБРАЂИВАЧ ПЛАНА "ЈАВНО ПРЕДУЗЕЋЕ ЗА УРБАНИЗАМ" ЗРЕЊАНИН	
ДИРЕКТОР	МП
ЈОВАН ЦВЕТИЋ, дипл.ошц.	
ОДГОВОРНИ УРБАНИСТА	МП
ЈЕЛКА ЂОРЂЕВИЋ, дипл.инж.арх.	
СТРУЧНИ ТИМ:	БРОЈ ТЕХ-ДНЕВНИКА
БУДИМИР ДРМОНЧИЋ, дипл.инж.маш	3/4588-ТД 57998
БРАНИСЛАВ ВЛАИСАВЉЕВИЋ, дипл.инж.граф.	
ЕЛВИРА РОШИВАЛ ХАНЋА, дипл.инж.ел.	БРОЈ ЛИСТА
ВЛАДИМИР СОЛДО, дипл.инж.своб.	4b
СЛОБОДАН ДАВИДОВИЋ, инж.геодезије	



- ГРАНИЦА ОБУХВАТА ПЛАНА
- П1-12 ПРЕЛОМНЕ ТАЧКЕ ГРАНИЦЕ ОБУХВАТА ПЛАНА
- УРБАНИСТИЧКЕ ЗОНЕ
- РЕГУЛАЦИОНА ЛИНИЈА
- - - - ГРАНИЦЕ ПАРЦЕЛА КОЈЕ СЕ УКИДАЈУ
- ПОСТОЈЕЋЕ МЕЋНЕ ТАЧКЕ
- НОВЕ МЕЋНЕ ТАЧКЕ

ОБУХВАТ ПЛАНА /
УРБАН. МРЕЖА ЛИНИЈА



ПЛАН ДЕТАЛНЕ РЕГУЛАЦИЈЕ
БАЊСКО РЕКРЕАТИВНОГ ЦЕНТРА
РУСАНДА

НАРУЧИЛАЦ ПЛАНА ОДЕЉЕЊЕ ЗА УРБАНИЗАМ
ГРАДСКА УПРАВА ГРАДА ЗРЕЊАНИНА

НАЗИВ КАРТЕ
ПЛАНСКО РЕШЕЊЕ
ПЛАН ПАРЦЕЛАЦИЈЕ
1:2500

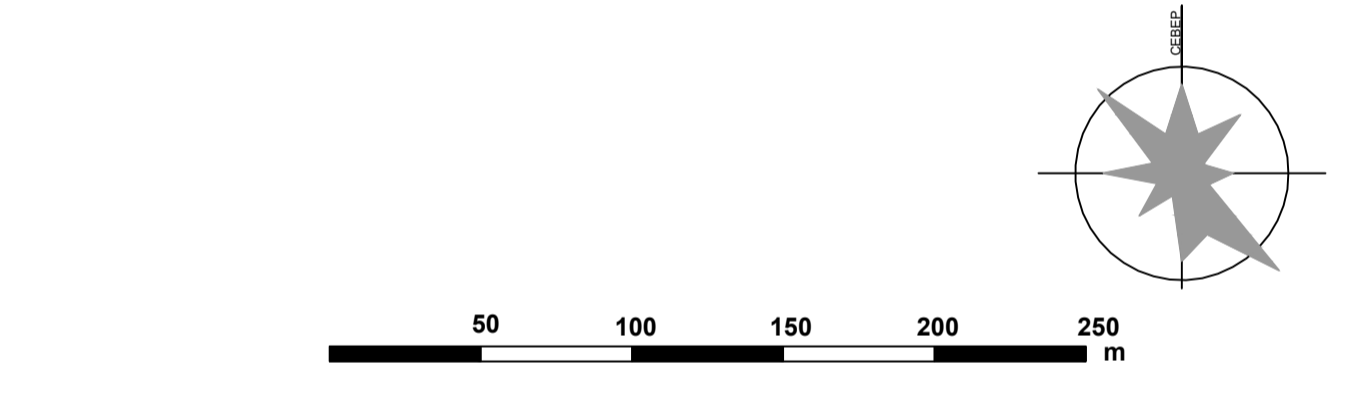
ФАЗА ИЗРАДЕ ПЛАНА
НАЦРТ ПЛАНА

ОБРАЂИВАЧ ПЛАНА
"ЈАВНО ПРЕДУЗЕЋЕ ЗА УРБАНИЗАМ"
ЗРЕЊАНИН

ДИРЕКТОР	МП
ЈОВАН ЦВЕТИЋ, дипл.еџ.	
ОДГОВОРНИ УРБАНИСТА	МП
ЈЕЛКА ЂОРЂЕВИЋ, дипл.инж.арх.	
СТРУЧНИ ТИМ:	БРОЈ ТЕХ-ДНЕВНИКА
БУДИМИР ДРМОНЧИЋ, дипл.инж.маш	3/4588-ТД 57998
БРАНИСЛАВ ВЛАИСАВЉЕВИЋ, дипл.инж.грађ.	
ЕЛВИРА РОШИВАЛ ХАНЋА, дипл.инж.ел.	БРОЈ ЛИСТА
ВЛАДИМИР СОЛДО, дипл.инж.саоб.	5
СЛОБОДАН ДАВИДОВИЋ, инж.геодезије	

- ГРАНИЦА ОБУХВАТА ПЛАНА**
- П1-12 ПРЕЛОМНЕ ТАЧКЕ ГРАНИЦЕ ОБУХВАТА ПЛАНА**
- УРБАНИСТИЧКЕ ЗОНЕ**
- ТС** ТУРИЗАМ И СПОРТ
 - Б** БАЊА
- БЛОКОВИ - СПОРТСКИ САДРЖАЈИ**
- С** СТАДИОН
 - С2** БАЗЕНИ
 - С3** ТЕРЕНИ
- БЛОКОВИ - ТУРИСТИЧКИ САДРЖАЈИ**
- Т1** ЗОНА ТУРИСТИЧКИХ САДРЖАЈА 1
 - Т2** ЗОНА ТУРИСТИЧКИХ САДРЖАЈА 2
 - Т3** ЗОНА ТУРИСТИЧКИХ САДРЖАЈА 3
- БЛОКОВИ - СТАНОВАЊЕ**
- В1** СТАНОВАЊЕ У ЗОНИ ТУРИЗМА И СПОРТА
- БЛОК - СПЕЦИЈАЛНА БОЛНИЦА**
- СБ1** СПЕЦИЈАЛНА БОЛНИЦА
 - СБ3** ДОМ ЗА СТАРА ЛИЦА
 - П** ПАРК
 - О1** ЗАШТИТНИ ПОЈАС ОБАЛЕ

ОБУХВАТ ПЛАНА / УРБАН. МРЕЖА ЛИНИЈА



ПЛАН ДЕТАЛНЕ РЕГУЛАЦИЈЕ
БАЊСКО РЕКРЕАТИВНОГ ЦЕНТРА
РУСАНДА

НАРУЧИЛАЦ ПЛАНА ОДЕЉЕЊЕ ЗА УРБАНИЗАМ
ГРАДСКА УПРАВА ГРАДА ЗРЕЊАНИНА

НАЗИВ КАРТЕ **ПЛАНСКО РЕШЕЊЕ**
СМЕРНИЦЕ ЗА СПРОВОЂЕЊЕ
1:2500

ФАЗА ИЗРАДЕ ПЛАНА **НАЦРТ ПЛАНА**

ОБРАЂИВАЧ ПЛАНА
"ЈАВНО ПРЕДУЗЕЋЕ ЗА УРБАНИЗАМ"
ЗРЕЊАНИН

ДИРЕКТОР	МП
ЈОВАН ЦВЕТИЋ, дипл.еџ.	
ОДГОВОРНИ УРБАНИСТА	МП
ЈЕЛКА ЂОРЂЕВИЋ, дипл.инж.арх.	
СТРУЧНИ ТИМ:	БРОЈ ТЕХ-ДНЕВНИКА
БУДИМИР ДРМОНЧИЋ, дипл.инж.маш	3/4588-ТД 57998
БРАНИСЛАВ ВЛАИСАВЉЕВИЋ, дипл.инж.грађ.	
ЕЛВИРА РОШИВАЛ ХАНЋА, дипл.инж.ел.	БРОЈ ЛИСТА
ВЛАДИМИР СОЛДО, дипл.инж.саоб.	6
СЛОБОДАН ДАВИДОВИЋ, инж.геодезије	

