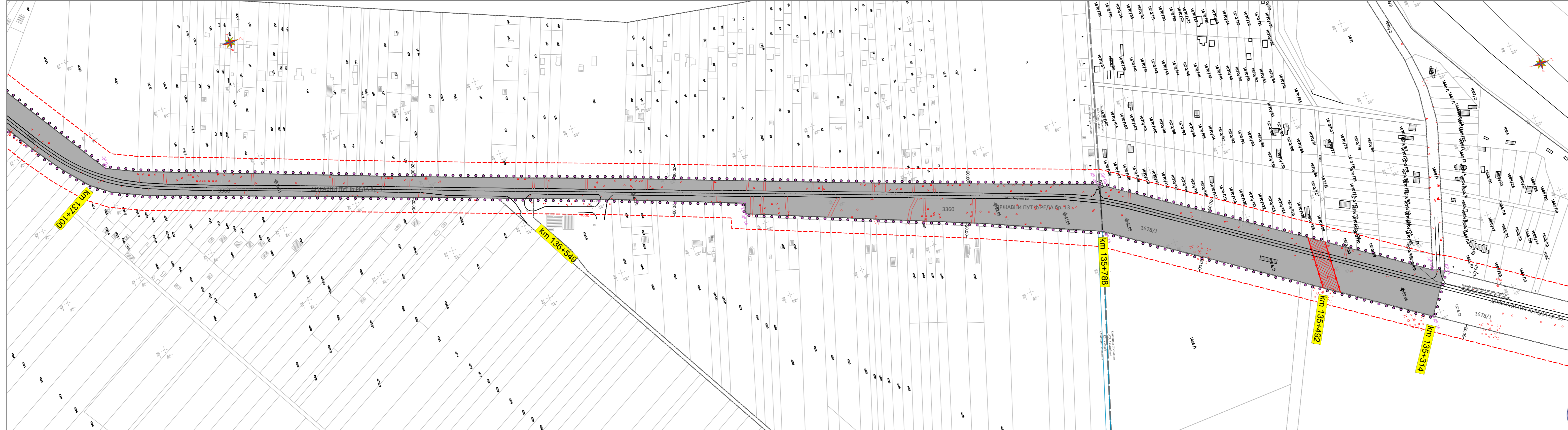


1 : 2500

ПОСТОЈЕЋА НАМЕНА ПРОСТОРА

бр. карте

02-1



ЛЕГЕНДА

- ГРАНИЦА ПЛАНА ДЕТАЉНЕ РЕГУЛАЦИЈЕ
- ▬ ГРАНИЦА КАТАСТАРСКЕ ОПШТИНЕ
- ▬ ГРАНИЦА КАТ. ПАРЦЕЛЕ
- ▬ РЕГУЛАЦИОНА ЛИНИЈА
- ◆ 88.08 НИВЕЛЕТА
- ▬ 13+685 СТАЦИОНАЖА ДРЖАВНОГ ПУТА

ЗАШТИТА ПРОСТОРА:

- ▨ ЗАШТИТНИ ПОЈАС ДАЛЕКОВОДА
- ▬ ЗАШТИТНИ ПОЈАС ДРЖАВНОГ ПУТА 13

НАМЕНА ПОВРШИНА:


- ▬ ГРАЂЕВИНСКО ЗЕМЉИШТЕ ВАН ГРАЂЕВИНСКОГ ПОДРУЧЈА НАСЕЉА
- ▬ САОБРАЋАЈНЕ ПОВРШИНЕ
- ▬ ДРЖАВНИ ПУТ 13

распоред листова



ПРЕДСЕДНИК СКУПШТИНЕ ГРАДА ЗРЕЊАНИНА
Чедомир Јањић

НОСИЛАЦ ИЗРАДЕ ПЛАНА : ГРАДСКА УПРАВА ГРАДА ЗРЕЊАНИНА
ОДЕЉЕЊЕ ЗА УРБАНИЗАМ -
ОДСЕК ЗА УРБАНИЗАМ И ПРОСТОРНО ПЛАНИРАЊЕ



НАРУЧИЛАЦ ИЗРАДЕ ПЛАНА : "БОБАР БЕШКА" d.o.o.
Нови Сад



ОБРАЂИВАЧ ПЛАНА : "САПУТНИК - М" д.о.о., Сомбор
огранак "Меридијанпроект"
урбанистичко и просторно планирање



ОДГОВОРНИ УРБАНИСТА : Бранка Радуловић Вртикапац



бр. лиценце ИКС
Радуловић

ДИРЕКТОР : Милан Мартић, дипл.инг.маш.



Saputnik-M DOO
Trg Svetog Dorda 6
25000 Sombor
Republika Srbija

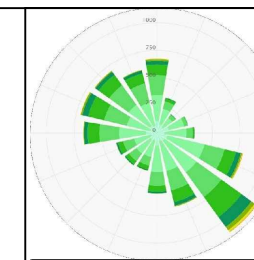


снимно/обрадбо:
Момчиловић Далибор геом.
Сомбор, март 2021. год.



Одговорно лице:
Борислав Станић, маст.инж.геод.

ДЕЦЕМБАР 2021.



ПЛАН ДЕТАЛНЕ РЕГУЛАЦИЈЕ
ЗА ИЗГРАДЊУ ДИСТРИБУТИВНОГ ГАСОВОДА
МОР 4 bar ЗА ВИКЕНД ЗОНУ КОД ПЕРЛЕЗА

1 : 2500

ПОСТОЈЕЋА НАМЕНА ПРОСТОРА

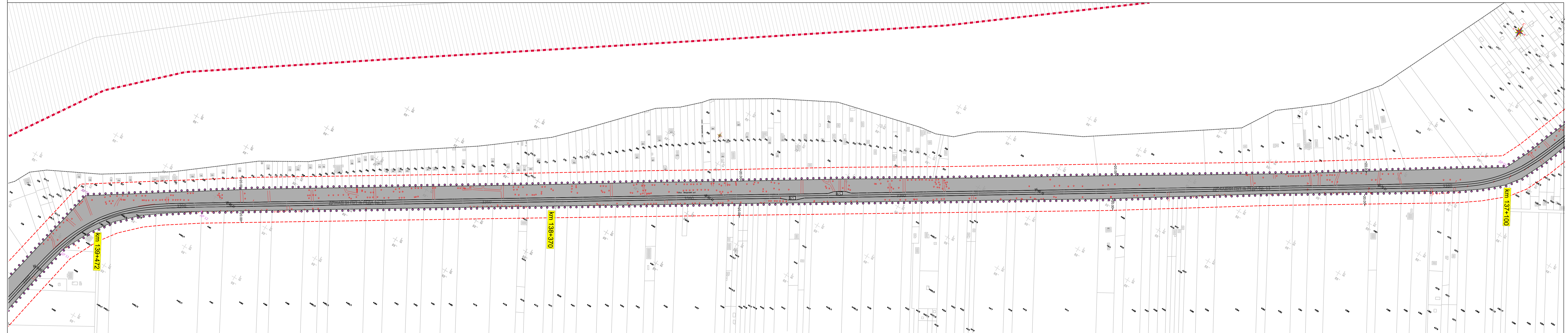
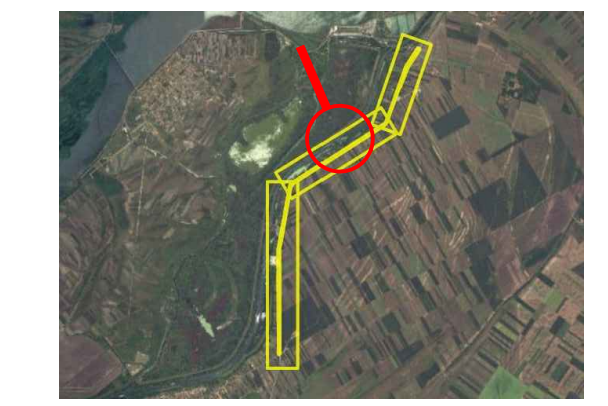
бр. карте

02-2

ЛЕГЕНДА

- ГРАНИЦА ПЛАНА ДЕТАЛНЕ РЕГУЛАЦИЈЕ
 - ГРАНИЦА КАТАСТАРСКЕ ОПШТИНЕ
 - ГРАНИЦА ПОДРУЧЈА ПОСЕБНЕ НАМЕНЕ "ЦАРСКА БАРА"
 - ГРАНИЦА КАТ. ПАРЦЕЛЕ
 - РЕГУЛАЦИОНА ЛИНИЈА
 - НИВЕЛЕТА
 - СТАЦИОНАЖА ДРЖАВНОГ ПУТА
 - АУТОБУСКО СТАЈАЛИШТЕ
- ЗАШТИТА ПРОСТОРА:
- ЗАШТИТНИ ПОЈАС ДРЖАВНОГ ПУТА ИБ-13
- НАМЕНА ПОВРШИНА:
- ГРАЂЕВИНСКО ЗЕМЉИШТЕ ВАН ГРАЂЕВИНСКОГ ПОДРУЧЈА НАСЕЉА
 - САОБРАЋАЈНЕ ПОВРШИНЕ
 - ДРЖАВНИ ПУТ ИБ РЕДА БР. 13

распоред листова



Saputnik-M DOO
Trg Svetog Đorđa 6
25000 Sombor
Republika Srbija

снимано/обработно:
Момчиловић Данијел
Момчиловић Данијел геом.
Сомбор, март 2021. год.



Одговорно лице:
Б. Станић
Борислав Станић маст. инж. геод.

ПРЕДСЕДНИК СКУПШТИНЕ ГРАДА ЗРЕЊАНИНА
Чedomир Јањић

НОСИЛАЦ ИЗРАДЕ ПЛАНА : ГРАДСКА УПРАВА ГРАДА ЗРЕЊАНИНА
ОДЕЉЕЊЕ ЗА УРБАНИЗАМ -
ОДСЕК ЗА УРБАНИЗАМ И ПРОСТОРНО ПЛАНИРАЊЕ



НАРУЧИЛАЦ ИЗРАДЕ ПЛАНА : "БОБАР БЕШКА" d.o.o.
Нови Сад



ОБРАЂИВАЧ ПЛАНА : "САПУТНИК - М" д.о.о., Сомбор
огранак "Меридијанпројект"
урбанистичко и просторно планирање

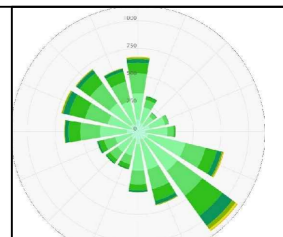


ОДГОВОРНИ УРБАНИСТА : Бранка Радловић Вртикарић
дипл.инж.град.арх.



ДИРЕКТОР : Милан Мартић, дипл.инг.маш.

ДЕЦЕМБАР 2021.



ПЛАН ДЕТАЉНЕ РЕГУЛАЦИЈЕ
ЗА ИЗГРАДЊУ ДИСТРИБУТИВНОГ ГАСОВОДА
МОР 4 bar ЗА ВИКЕНД ЗОНУ КОД ПЕРЛЕЗА

1 : 2500

ПОСТОЈЕЋА НАМЕНА ПРОСТОРА

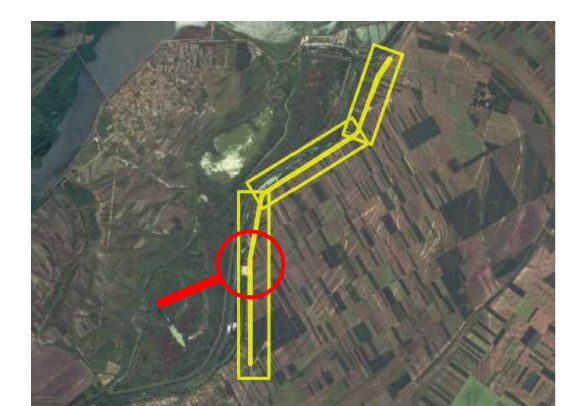
бр. карте

02-3

ЛЕГЕНДА

- ГРАНИЦА ПЛАНА ДЕТАЉНЕ РЕГУЛАЦИЈЕ
 - ГРАНИЦА КАТАСТАРСКЕ ОПШТИНЕ
 - ГРАНИЦА КАТ. ПАРЦЕЛЕ
 - ГРАНИЦА ПОДРУЧЈА ПОСЕБНЕ НАМЕНЕ "ЦАРСКА БАРА"
 - РЕГУЛАЦИОНА ЛИНИЈА
 - НИВЕЛЕТА
 - СТАЦИОНАЖА ДРЖАВНОГ ПУТА
- ЗАШТИТА ПРОСТОРА:**
- ЗАШТИТНИ ПОЈАС ДАЛЕКОВОДА
 - ЗАШТИТНИ ПОЈАС ДРЖАВНОГ ПУТА Њ-13
- НАМЕНА ПОВРШИНА:**
- ГРАЂЕВИНСКО ЗЕМЉИШТЕ ВАН ГРАЂЕВИНСКОГ ПОДРУЧЈА НАСЕЉА
 - САОБРАЋАЈНЕ ПОВРШИНЕ
 - ДРЖАВНИ ПУТ Њ РЕДА БР. 13

распоред листова



ПРЕДСЕДНИК СКУПШТИНЕ ГРАДА ЗРЕЊАНИНА

Чедомир Јањић

НОСИЛАЦ ИЗРАДЕ ПЛАНА : ГРАДСКА УПРАВА ГРАДА ЗРЕЊАНИНА
ОДЕЉЕЊЕ ЗА УРБАНИЗАМ -
ОДСЕК ЗА УРБАНИЗАМ И ПРОСТОРНО ПЛАНИРАЊЕ

НАРУЧИЛАЦ ИЗРАДЕ ПЛАНА : "БОБАР БЕШКА" д.о.о.
Нови Сад

ОБРАЂИВАЧ ПЛАНА : "САПУТНИК - М" д.о.о., Сомбор
гранак "Меридијанпроект"
урбанистичко и просторно планирање

ОДГОВОРНИ УРБАНИСТА : Бранка Радловић Вртикар
ДИРЕКТОР : Милан Мартић, дипл.инг.маш.

ДЕЦЕМБАР 2021.