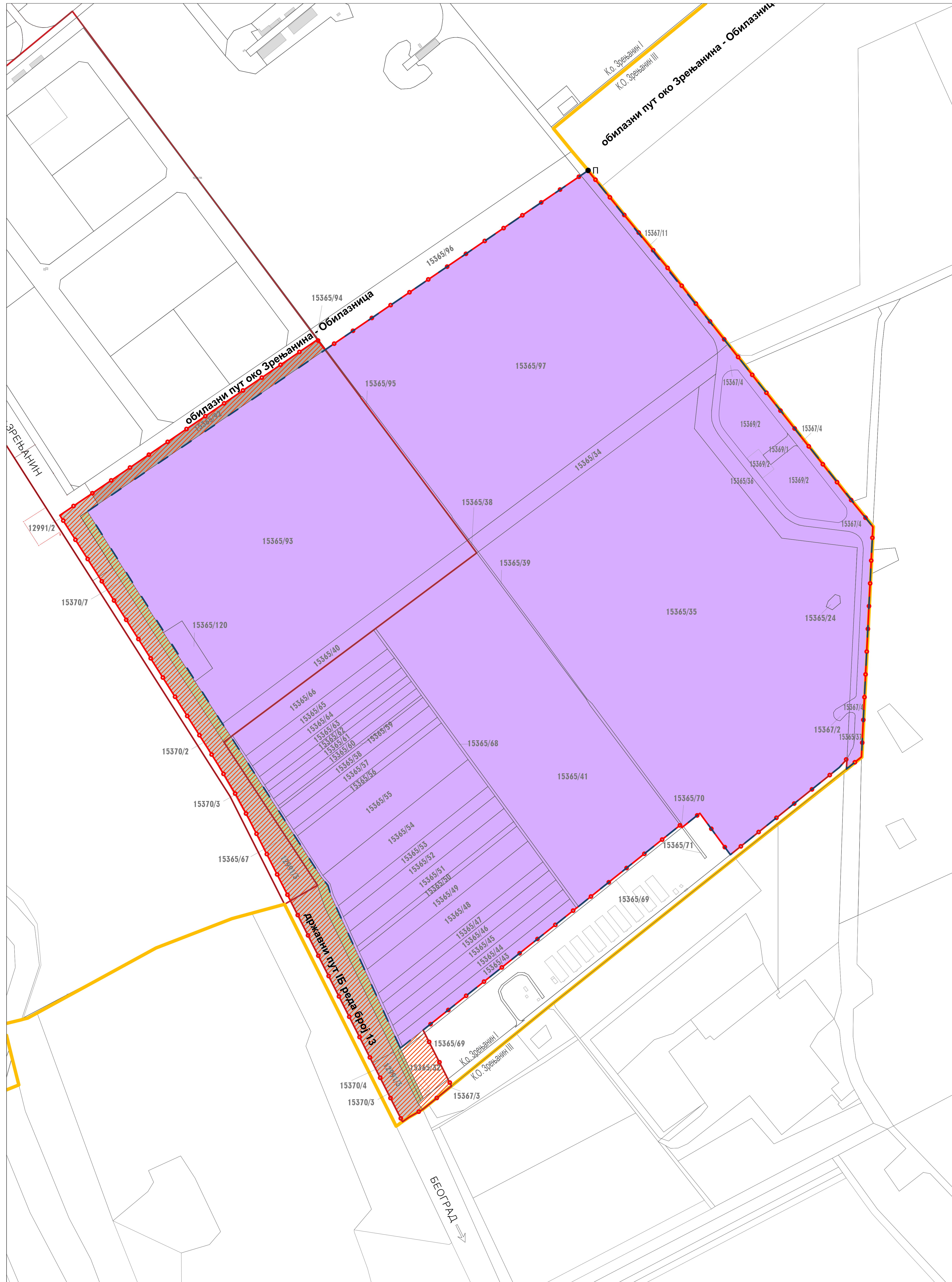





ПЛАН ДЕТАЉНЕ РЕГУЛАЦИЈЕ
РАДНЕ ЗОНЕ " ЈУГОИСТОК II - А "

ЛЕГЕНДА


- П почетна тачка обухвата плана
- — граница обухвата плана
- граница КО Зрењанин I и КО Зрењанин III
- граница грађевинског подручја
- - - регулациона линија
- урбанистичка целина 1: површине јавне намене
- обилазни пута око Зрењанина - Обилазница
- државни пут 1Б реда број 13 Зрењанин - Београд
- заштитно зеленило
- простор резервисан за јавну површину
- урбанистичка целина 2: радне зоне



0m 100m 200m 300m



инвеститор: ГРАД ЗРЕЊАНИН
председник скупштине: **Оливер Митровић** инж. текст. тех.



обрађивач плана: "ЈАВНО ПРЕДУЗЕЋЕ ЗА УРБАНИЗАМ" ЗРЕЊАНИН
директор: **Јован Цветић** дипл. екон.



**ПЛАНИРАНА НАМЕНА ПОВРШИНА СА ПОДЕЛОМ НА
УРБАНИСТИЧКЕ ЦЕЛИНЕ И РЕГУЛАЦИЈОМ**

начелник Одељења за урбанизам: **Љиљана Пецељ Лубурић** дипл. инж. грађ.

одговорни урбаниста: **Бранка Бајовић** дипл. пр. планер

стручни тим: **Бранка Бајовић** дипл. пр. планер

Марија Самарџијевић дипл. пр. планер

Драгана Метикош маст. инж. арх.

Бранислав Влаисављевић дипл. инж. грађ.

Елвира Рошвал Хаџа дипл. инж. еп.

Будимир Дрмончић дипл. инж. маш.

Слободан Давидовић инж. геодезије

Оливера Опала грађ. техничар